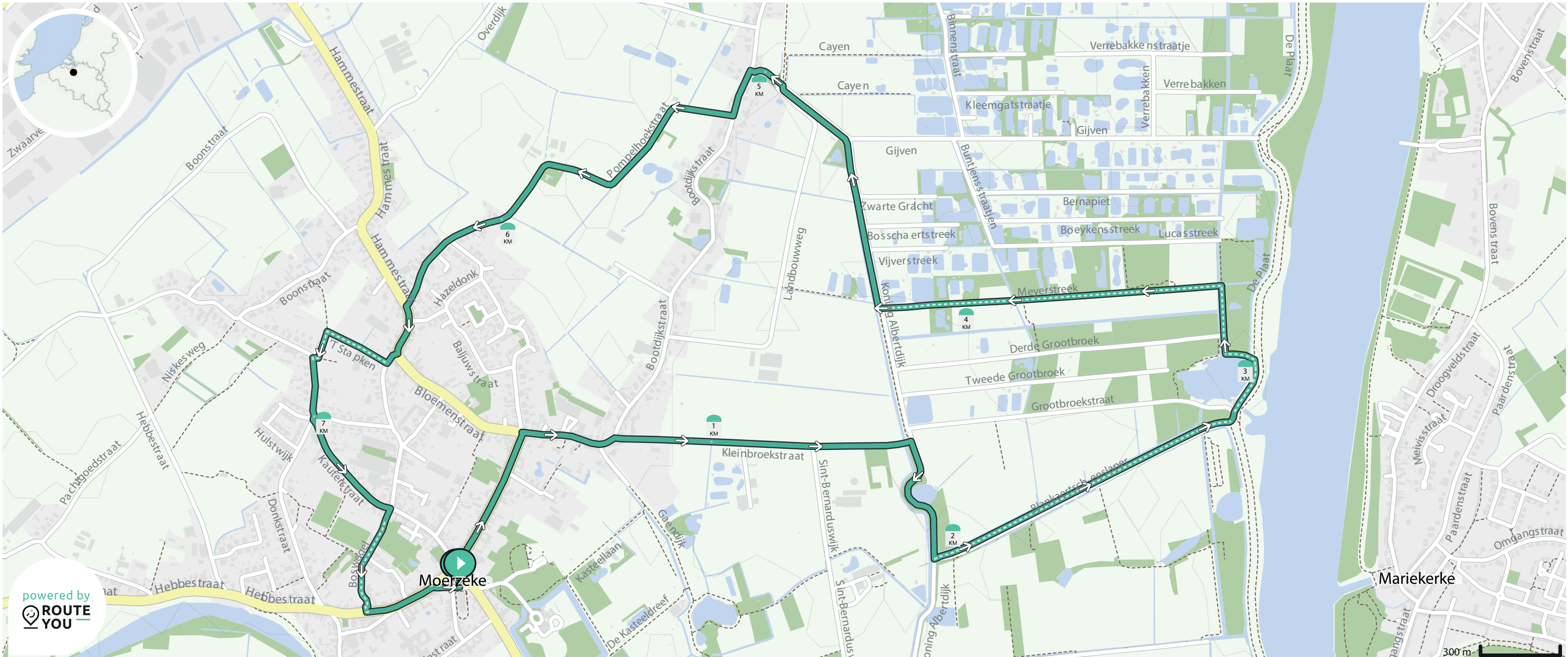



# WM 2024 - DO - 8 KM

Lengte: 7.9 km - Stijging: 12 m

Bekijk op mobiel



Dorp > Burgemeester Lemmensstraat > R Kleinbroekstraat > 2de R Kleinbroekstraat > R Koning Albertdijk > L Blankaertschlaper > L richting De Gespoelden > R van vijver volgen > L wegeltje naar beneden (naar achterkant vijver) > R Vlietweg > L Meyerstreek (= 2de weg links) > R Koning Albertdijk > door dijkdoorgang en langsheen Jachthuis > L Bootdijkstraat > R Pompelhoekstraat > L Hammestraat > R Sint-Martensomweg > R 't Stapken > L Kerkhofwegel > L-RD Priester Edward Poppestraat > RD en L Kauterstraat > net voor Oude Maalderij R oprit nemen > RD Boswegel > L Molenstraat > Dorp





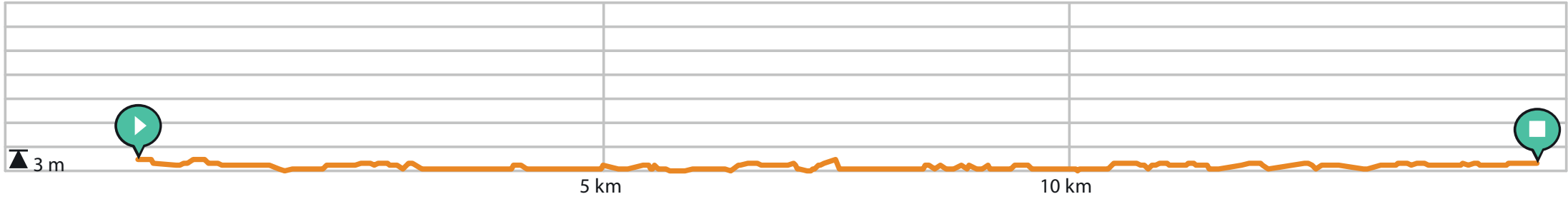
# WUITENS MARSEN

HAMME

## WM 2024 - DO - 15 KM

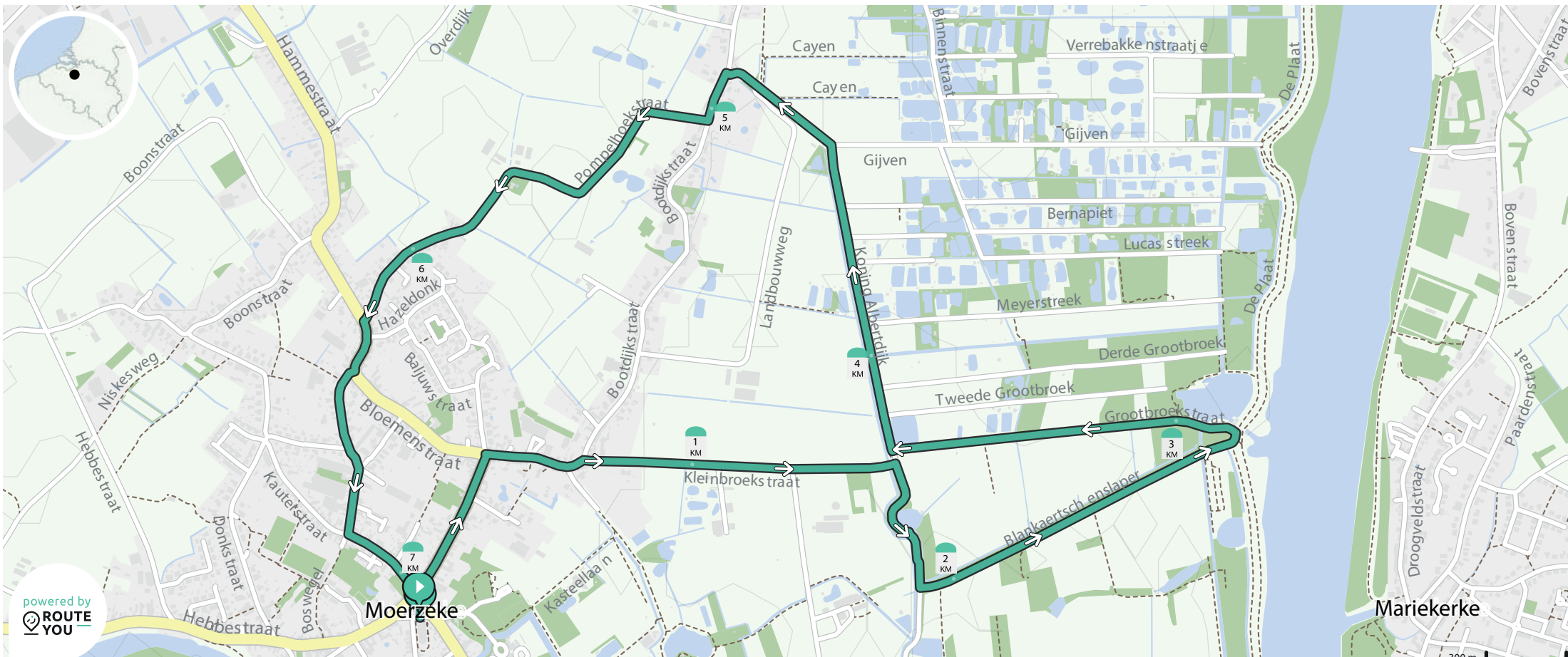

Lengte: 15.0 km - Stijging: 19 m

Bekijk op mobiel

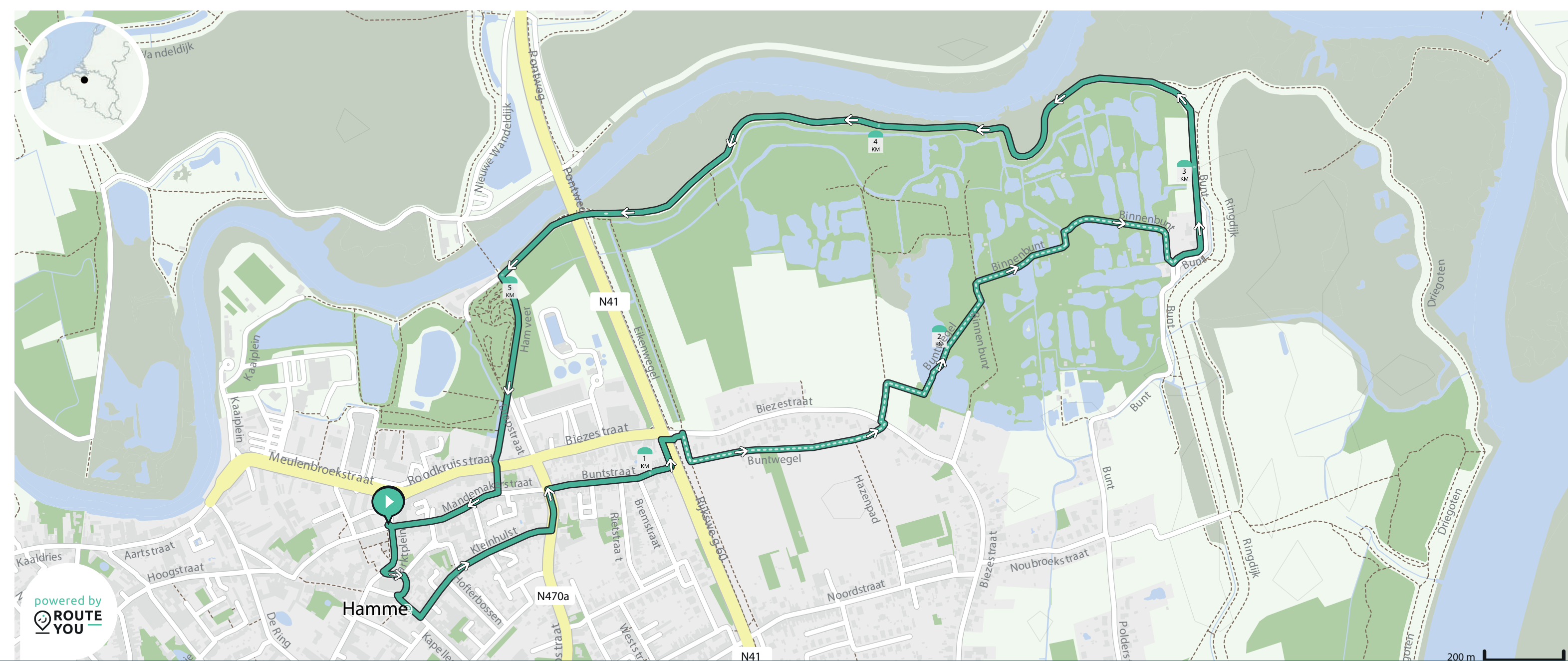
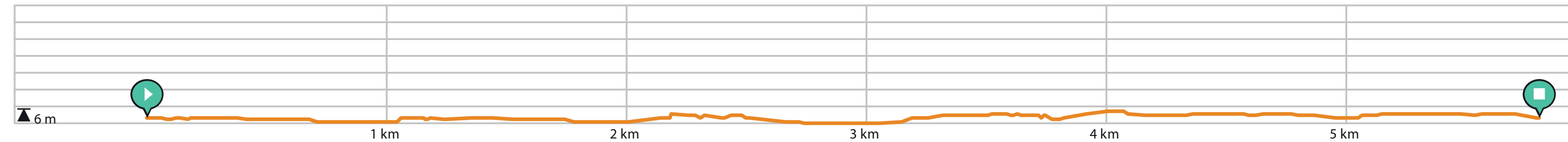


Dorp > Sint-Baafswijk > R Killestraat > omhoog op dijk en L volgen > L naar beneden > voorbij 't Schuurken > R Aubroekstraat > R 't Hoogwegel > doorheen parkje > 't Hoog > L Tramstraat > R Vrijboomstraat > R Vrijboomstraat > L Bosstraat > L Sint-Bernarduswijk > L Sint-Bernarduswijk > R De Warandestraat > R Koning Albertdijk > 3de weg L nemen > L wegje richting vijver > R langs vijver volgen > L weg naast ringdijk > 2de weg L (Rebbewegel) > R betonbaan > RD Verre Kraag > L brug over > L weg naast dijk > verderop schuin R omhoog > op dijk schuin L dijk volgen > aan de Gespoelde put naar beneden > De Plaat (weg R van Gespoelden) > L wegje naar beneden > langsheen vijver > R Vlietweg > L brug over > Derde Grootbroek > R trage weg richting gracht > gracht over langs betonnen brugje > L Meyerstraat > R Koning Albertdijk > door dijkdoorgang en langsheen Jachthuis > R Bootdijkstraat > R Bootdijkstraat > L Vrouwenbroekdijkwegel > trappes omhoog en weg volgen > aan trappen L naar beneden > omhoog naar dijk > L dijk > L naar beneden > L Bootdijkstraat > R Slekken > L betonbaan > L Neerstraat > R Boonstraat > L Kerkhofwegel > L Priester Edward Poppestraat > L Kauterstraat > net voor Oude Maalderij L volgen > RD Boswegel > L Molenstraat > Dorp



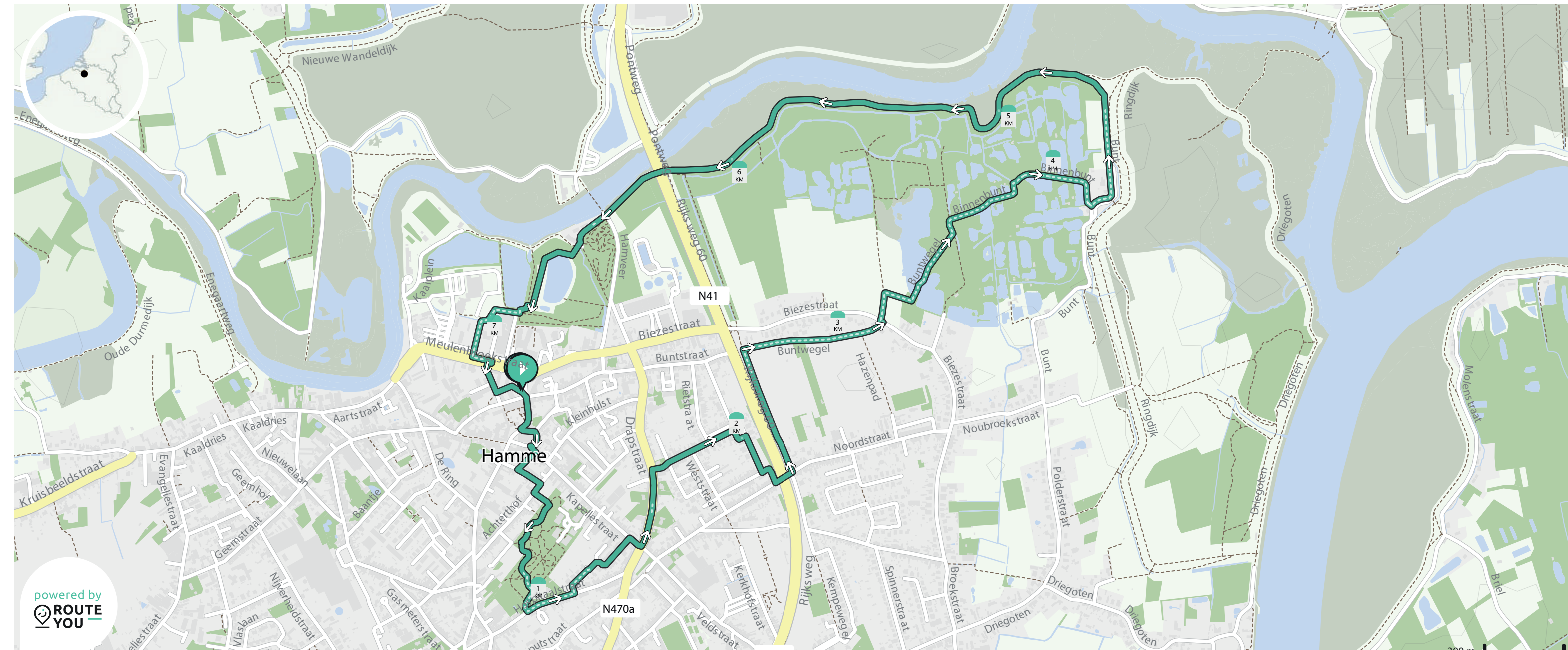
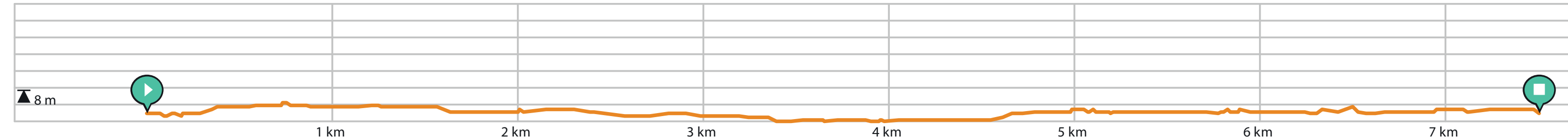


Dorp > Burgemeester Lemmensstraat > R Kleinbroekstraat > 2de R Kleinbroekstraat > R Koning Albertdijk > L Blankaertschenslaper > L richting De Gespoelden > L Grootbroekstraat > R Koning Albertdijk > door dijkdoorgang en langsheen Jachthuis > L Boordijkstraat > R Pompelhoekstraat > L Hammestraat > R Sint-Martensomweg > RD volgen > L Sint-Martensomweg > Dorp



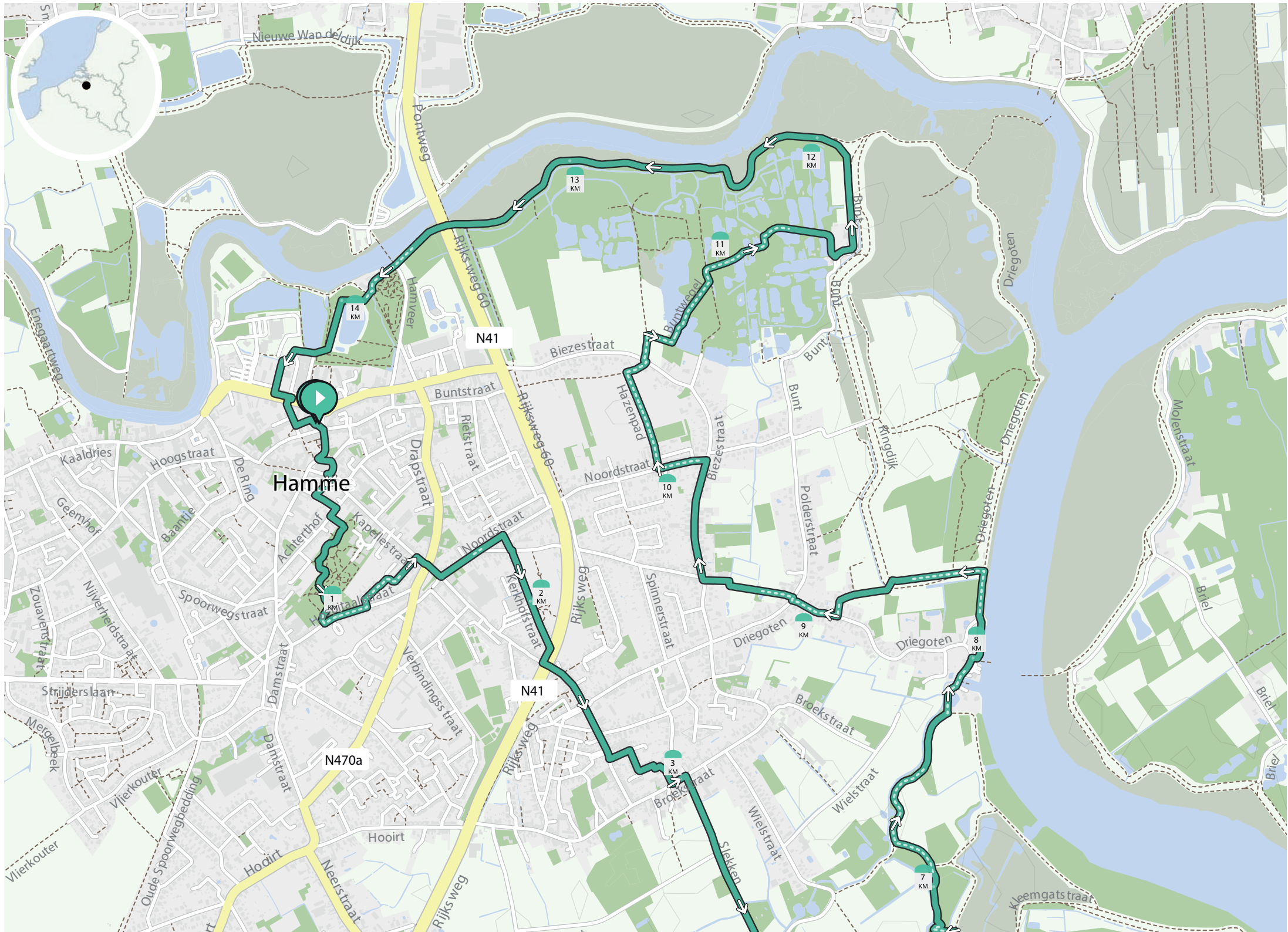
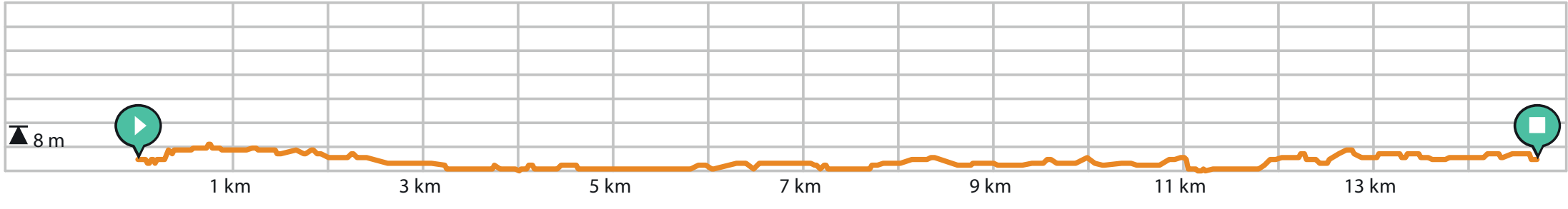
Evenementenplein > Marktplaatsplein richting kerk > L tussen kerk en dekenij > achter kerk > L Peperstraat > L Kleinhulst > L Drapstraat > R Buntstraat > L wegje tussen huizen en N41 > R N41 oversteken > Biezestraat > R Eikenwegel > in bocht L Buntwegel > Biezestraat oversteken > RD Buntwegel > R volgen > L Binnenbunt > L Bunt > L volgen voorbij Den Otter > L naar boven richting dijk > L volgen op dijk > aan Mirabrug L Hamveer > aan Y-splitsing R volgen > RD Calvarieberg (straat oversteken) > R Mandemakerstraat > RD Rijbekerstraat > Evenementenplein





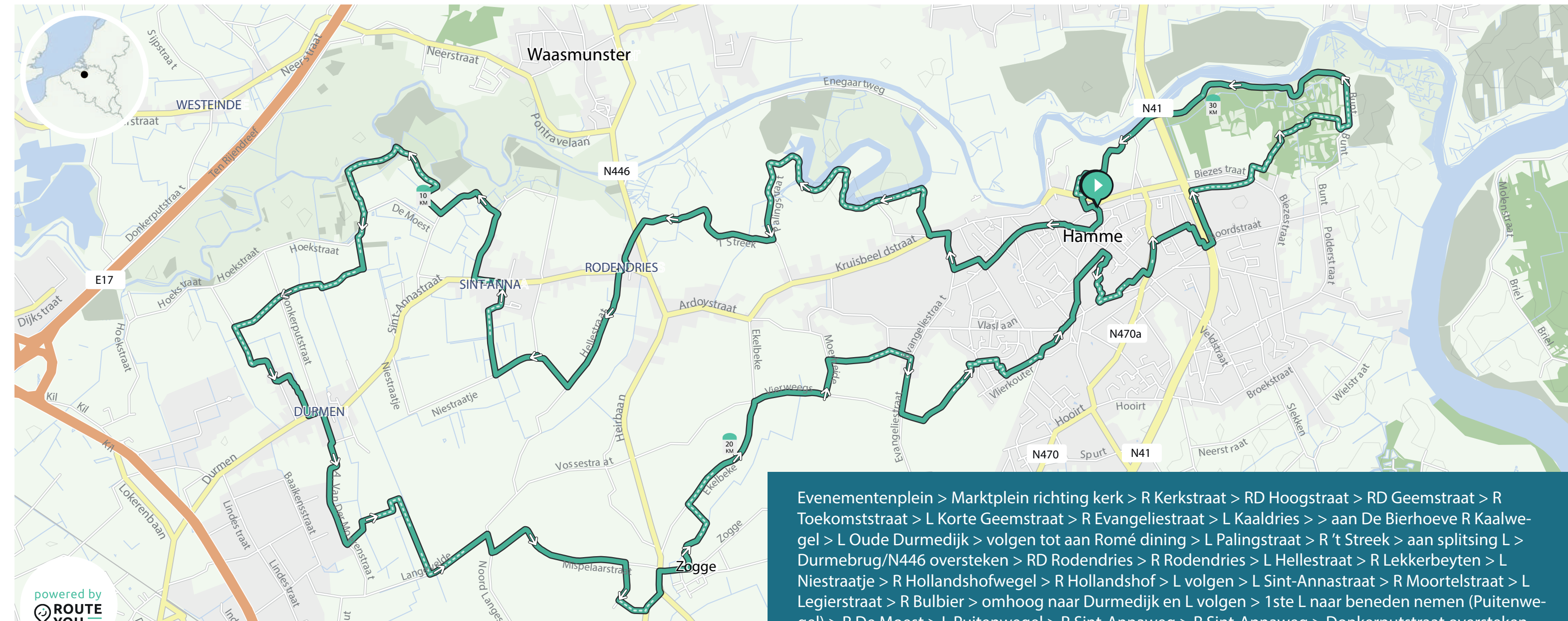
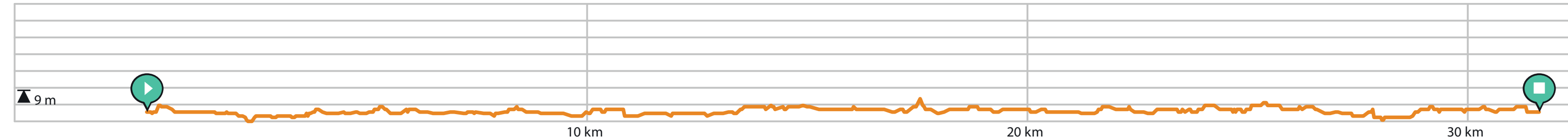
Evenementenplein > Marktplaats richting kerk > L tussen kerk en dekenij > achter kerk > L Peperstraat > R Peperholleken > L Nieuwstraat > R Achterthof > L over parking aan oude bib > in park meteen R wegje volgen > wegje volgen tot je bijna terug uit park loopt > hier wegje L volgen tot aan kiezelpad > volgen richting uitgang park > L Hospitaalstraat > L Prosper De Visscherstraat > 2de Jagers te Paardstraat > R Kapellestraat > L Drapstraat > R Groeneboomgaardstraat > aan pleintje R richting Bremstraat > L Bremstraat > L Noordstraat > N41 oversteken > L Eikenwegel > R Buntwegel > Biezestraat oversteken > RD Buntwegel > R volgen > L Binnenbunt > L Bunt > L volgen voorbij Den Otter > L naar boven richting dijk > L volgen op dijk > aan Mirabrug RD voorbij Mirabeau > RD weg naar beneden richting visvijver > visvijver R volgen > daarna richting schaatsvijver > weg tussen afsluiting en gracht nemen > naast gracht volgen tot L Meulenbroekwegel > L Meulenbroekstraat > aan zebrapad R oversteken > RD weg tussen school en appartementen > L richting evenementenplein





Evenementenplein > Marktplaats richting kerk > L tussen kerk en dekenij > achter kerk > L Peperstraat > R Peperholleken > L Nieuwstraat > R Achterthof > L over parking aan oude bib > in park meteen R wegje volgen > wegje volgen tot je bijna terug uit park loopt > hier wegje L volgen tot aan kiezelpad > volgen richting uitgang park > L Hospitaalstraat > L Prosper De Visscherstraat > 2de Jagers te Paardstraat > R Kapellestraat > RD Tweebruggenplein > L Noordstraat > R Kerkhofwegel > RD Kerkhofstraat > L Veldstraat > R N41 oversteken > Veldstraat > L Trutseleir > Trutseleir volgen en doodlopende straten laten liggen > L Broekstraat > R Slekken > R Boordijkstraat > L (aan Jachthuis) > voorbij dijkgat meteen L > L wegje op Koning Albertdijk > op einde wegje naar beneden > L wegje > L door dijkgat > R Vrouwenbroekdijkwegel > R op trapjes in Pastoorstraatje (niet de trapjes van Vrouwenbroekdijkwegel – daarvoor nog) > R over gracht > Pastoorstraatje > L Kleemgatstraat > omhoog naar dijk > meteen schuin L dijk > L Vrouwenbroekdijkwegel > aan trappen R naar beneden > omhoog richting dijk > L volgen > weg naar beneden laten liggen > aan kruispunt L richting horecazaken > net voorbij veerdienst smal wegeltje R > RD Scheldedijk > L ringdijk De Bunt > aan 1ste trappen L naar beneden > brugje over > RD wegje > R Driegoten > aan kapel RD Juffrouw Van Heckewegel > R Biezestraat > L Noordstraat > R Noordstraat > RD Hazenpad > R Buntwegel > Biezestraat oversteken > RD Buntwegel > R volgen > L Binnenbunt > L Bunt > L volgen voorbij Den Otter > L naar boven richting dijk > L volgen op dijk > aan Mirabrug RD voorbij Mirabeau > RD wegje naar beneden richting visvijver > visvijver R volgen > daarna richting schaatsvijver > wegje tussen afsluiting en gracht nemen > naast gracht volgen tot L Meulenbroekwegel > L Meulenbroekstraat > aan zebrapad R oversteken > RD wegje tussen school en appartementen > L richting evenementenplein

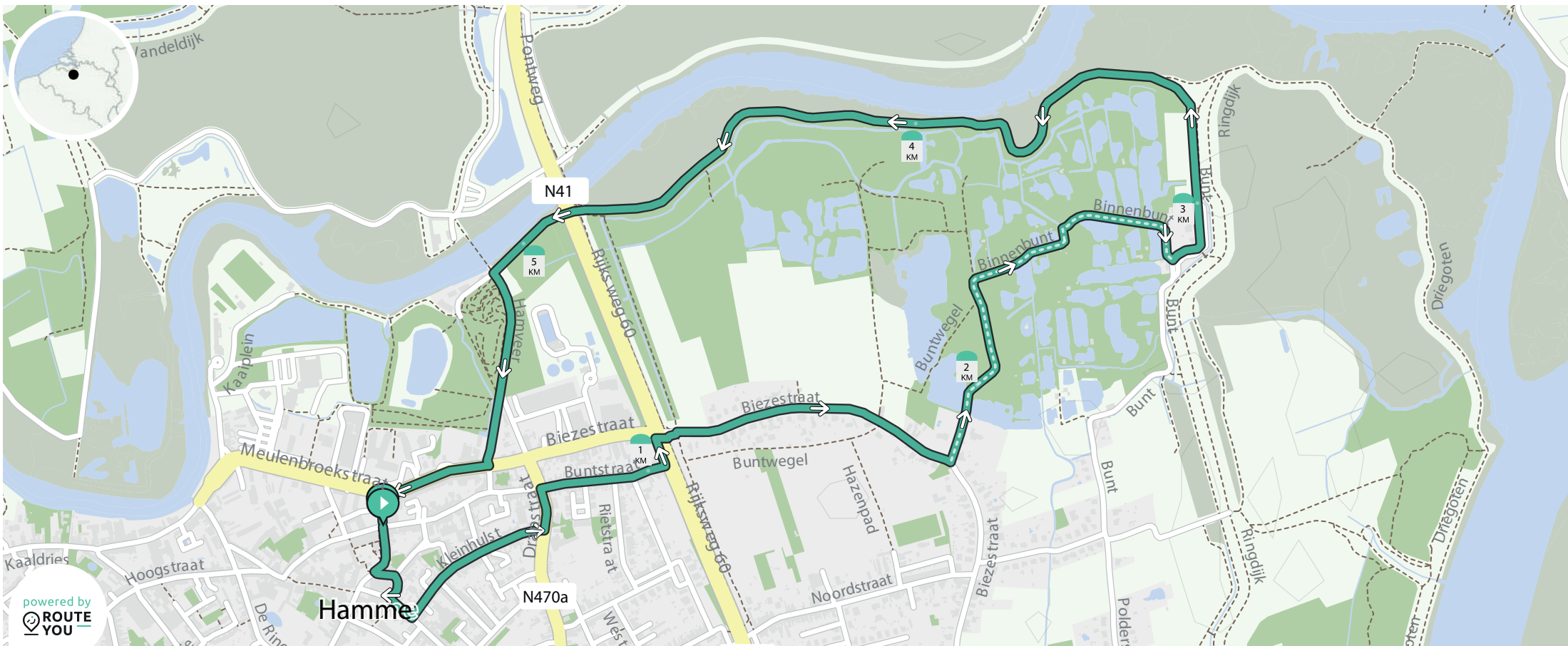
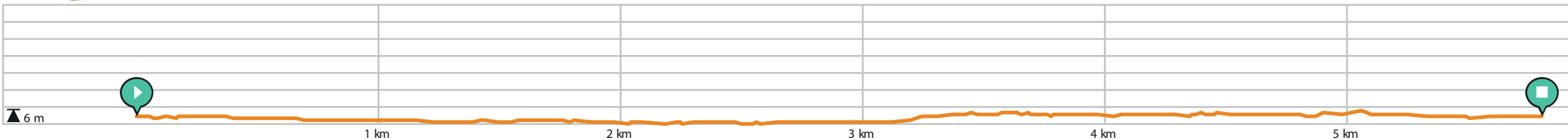




Evenementenplein > Marktplaatsplein richting kerk > R Kerkstraat > RD Hoogstraat > RD Geemstraat > R Toekomststraat > L Korte Geemstraat > R Evangeliestraat > L Kaaldries > > aan De Bierhoeve R Kaalwegel > L Oude Durmedijk > volgen tot aan Romé dining > L Palingstraat > R 't Streek > aan splitsing L > Durmebrug/N446 oversteken > RD Rodendries > R Rodendries > L Hellestraat > R Lekkerbeyten > L Niestraatje > R Hollandshofwegel > R Hollandshof > L volgen > L Sint-Annastraat > R Moortelstraat > L Legierstraat > R Bulbier > omhoog naar Durmedijk en L volgen > 1ste L naar beneden nemen (Puitenwegel) > R De Moest > L Puitenwegel > R Sint-Annaweg > R Sint-Annaweg > Donkerputstraat oversteken

> L Schoolstraat > L André Bogaertstraat > L Durmen > R A. Van Der Moerenstraat > R A. Van Der Moerenstraat > L Vannebergstraatje > hoofdweg (Vannebergstraatje) volgen > aan T-splitsing R wegel > in bocht R volgen (= Vijverbos) > L Langevelde > R Noord Langestraat > L Mespelaar > R Overloopackerswegel > L Overloopakker > L Bookmolenstraat > L Heirbaan > R Zogge > L Kerkwegel > R Ekelbeke > R Vierweegs > L Moerheide > R > Kleine Moerheidewegel > R Moerheide > R Evangeliestraat > L Vierweegs > L Zouavenpad > R richting Mergelbeek > L Mergelbeek > R Reuzeweg > Zwanehals > in bocht wegje L nemen > weg R nemen > weg L nemen > L Vlierkouter > R Rozenhoed > L Molenaarsdreef > R Strijderslaan > net voorbij pleintje L Posthoornstraat > RD Posthoornstraat > Slangstraat > R Achterthof > tot aan parking oude bib > R over parking > in park > in park meteen R wegje volgen > wegje volgen tot je bijna terug uit park loopt > hier wegje L volgen tot aan kiezelpad > volgen richting uitgang park > L Hospitaalstraat > L Prosper De Visscherstraat > 2de Jagers te Paardstraat > R Kapellestraat > L Drapstraat > R Groeneboomgaardstraat > aan pleintje R richting Bremstraat > L Bremstraat > L Noordstraat > N41 oversteken > L Eikenwegel > R Buntwegel > Biezestraat oversteken > RD Buntwegel > R volgen > L Binnenbunt > L Bunt > L volgen voorbij Den Otter > L naar boven richting dijk > L volgen op dijk > aan Mirabrug RD voorbij Mirabeau > RD weg naar beneden richting visvijver > visvijver R volgen > daarna richting schaatsvijver > weg tussen afsluiting en gracht nemen > naast gracht volgen tot L Meulenbroekwegel > L Meulenbroekstraat > aan zebrapad R oversteken > RD weg tussen school en appartementen > L richting evenementenplein





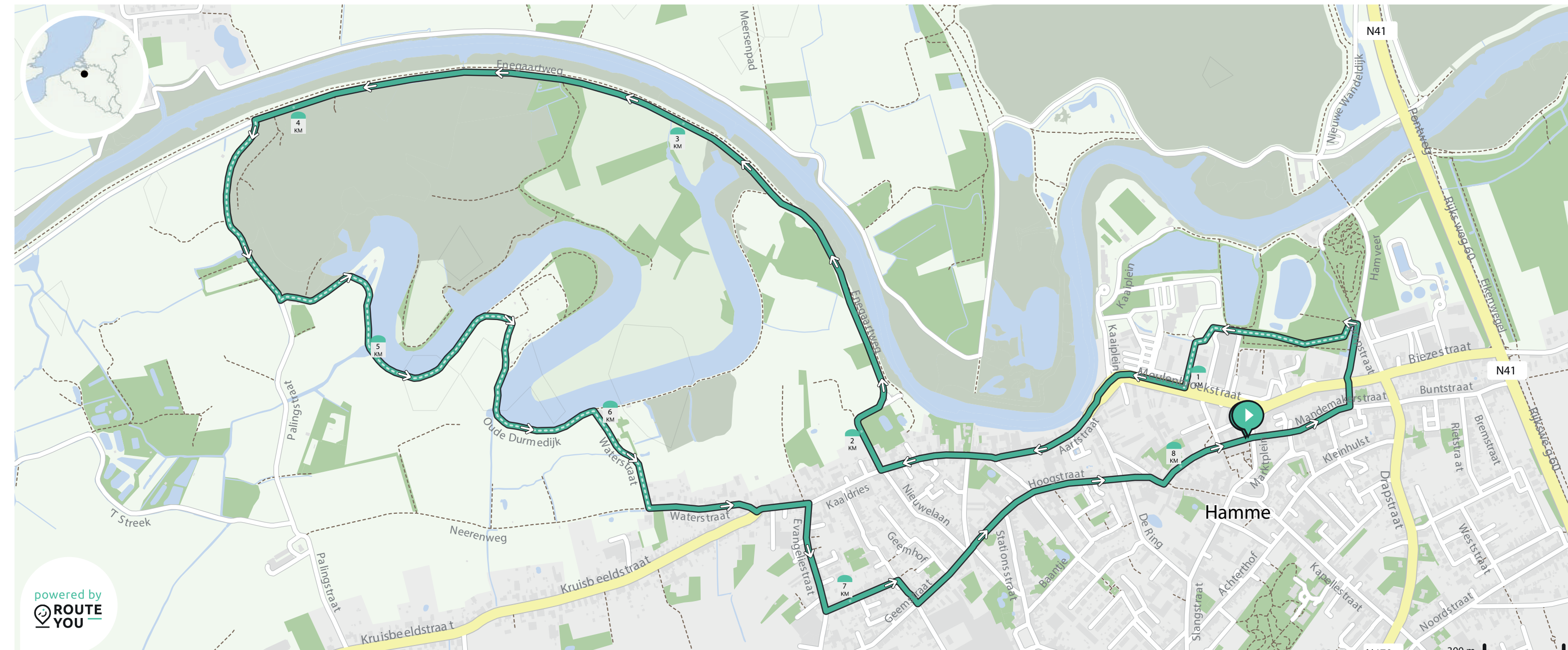
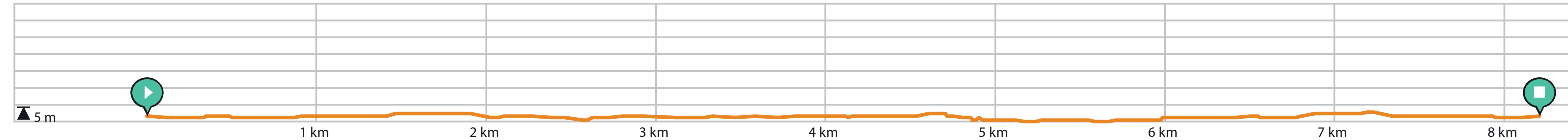
Evenementenplein > Marktplaatsplein richting kerk > L tussen kerk en dekenij > achter kerk > L Peperstraat > L Kleinhulst > L Drapstraat > R Buntstraat > L wegje tussen huizen en N41 > R N41 oversteken > Biezesstraat > L Binnenbunt (voorbij Buntwegel) > L Bunt > volgen richting dijk > L dijk > aan Mirabrug L Hamveer > aan Y-splitsing R volgen > R Roodkruisstraat > L Evenementenplein



# WM 2024 -ZA 8 KM

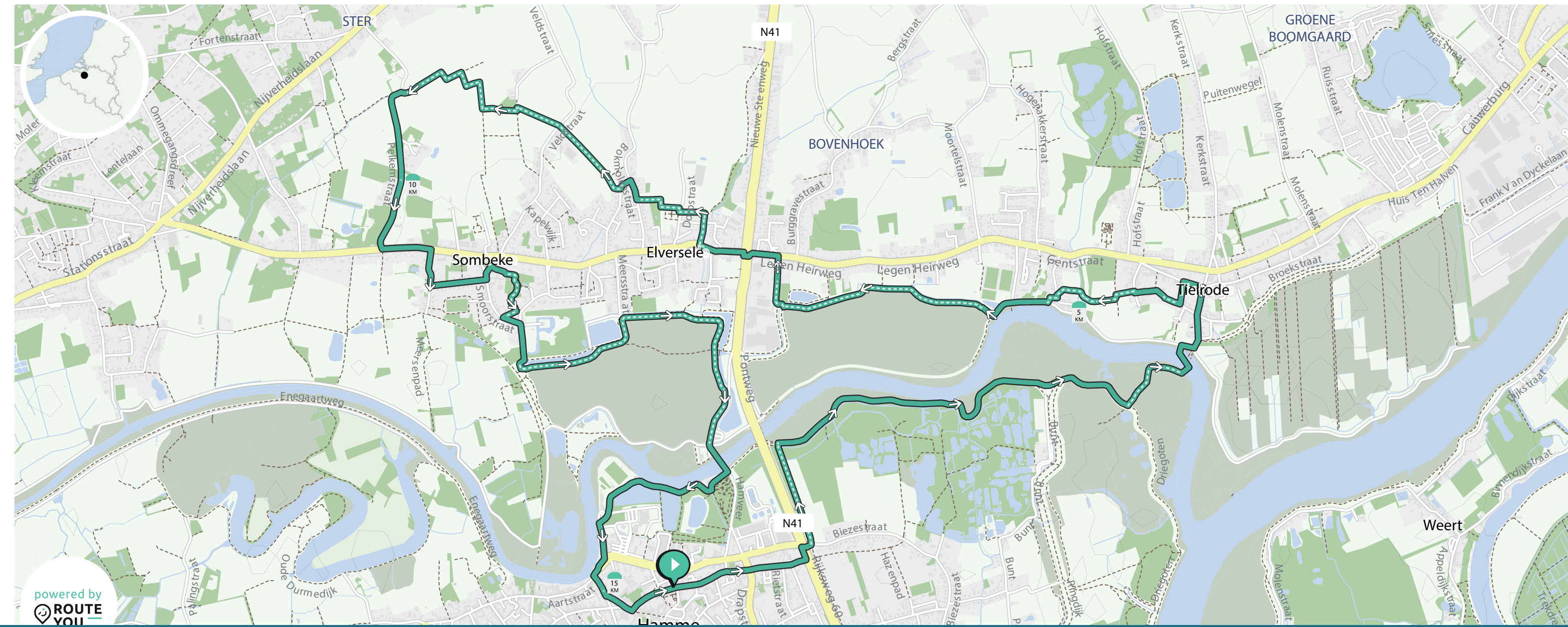
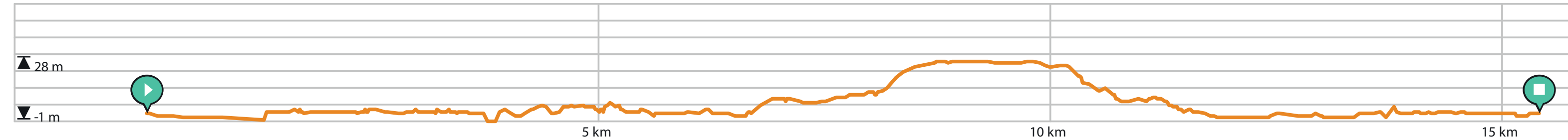
Lengte: 8.2 km - Stijging: 9 m

Bekijk op mobiel



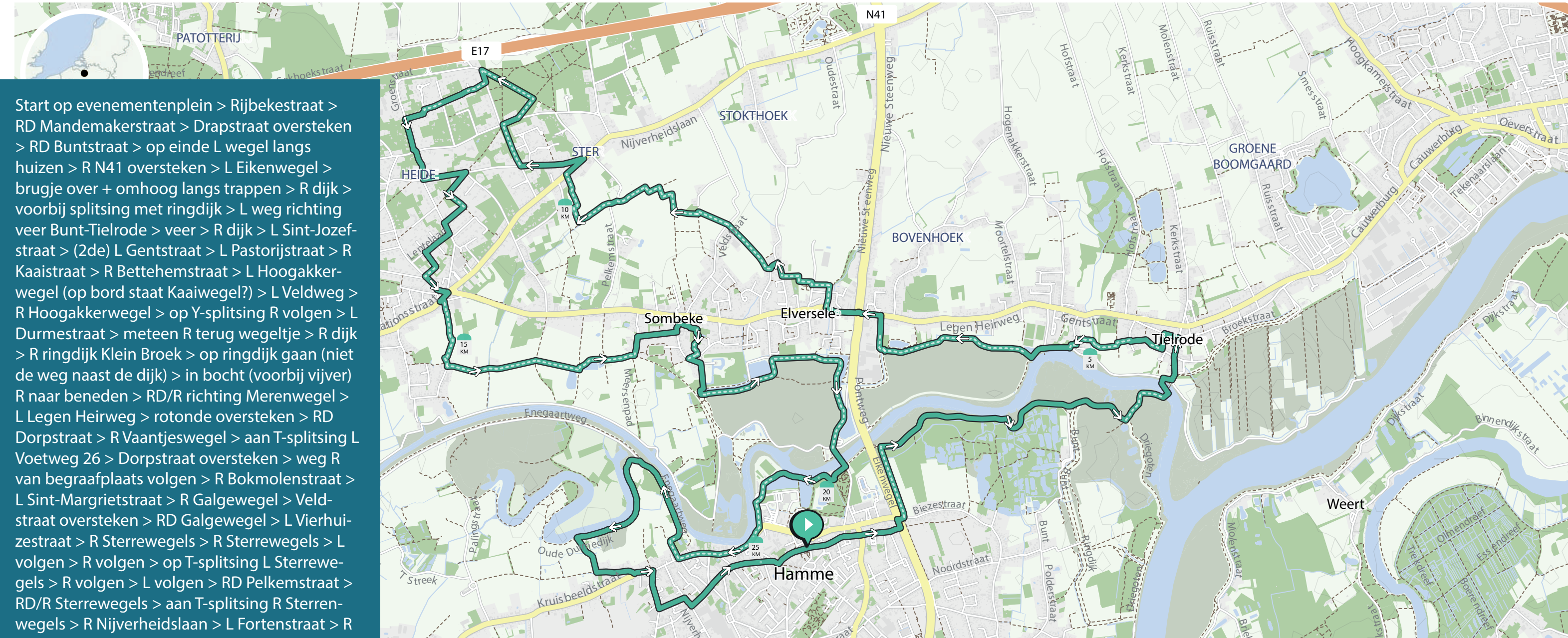
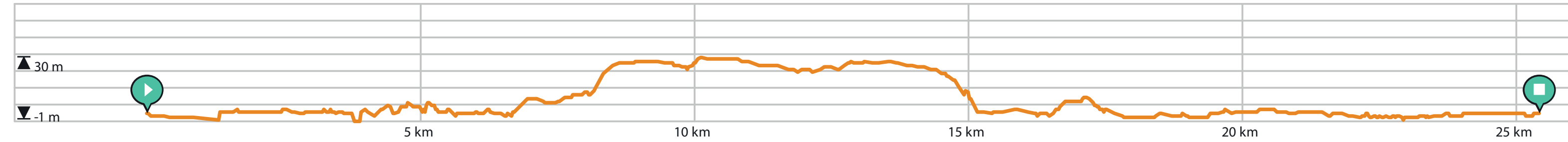
Start op evenementenplein > Rijbekestraat > RD Mandemakerstraat > L Calvarieberg > Roodkruisstraat oversteken > RD Calvarieberg > L Meulenbroekwegel > meteen L volgen, daarna R > volgen richting weg tussen afsluiting VDAB en gracht > L naast gracht volgen > L Meulenbroekwegel > R Meulenbroekstraat > RD Kaaistraat > RD Aartstraat > RD Kaaldries > R Enegaartweg > eerste L naar Oude Durmedijk overslaan > 2de L naar Romé Dining > L Oude Durmedijk > aan De Watermolen > R Waterstraat > L Waterstraat > RD Kaaldries > R Evangeliestraat > L Korte Geemstraat > R Toekomststraat > L Geemstraat > RD Hoogstraat > RD Kerkstraat > L Jagerstraat > RD tot op evenementenplein





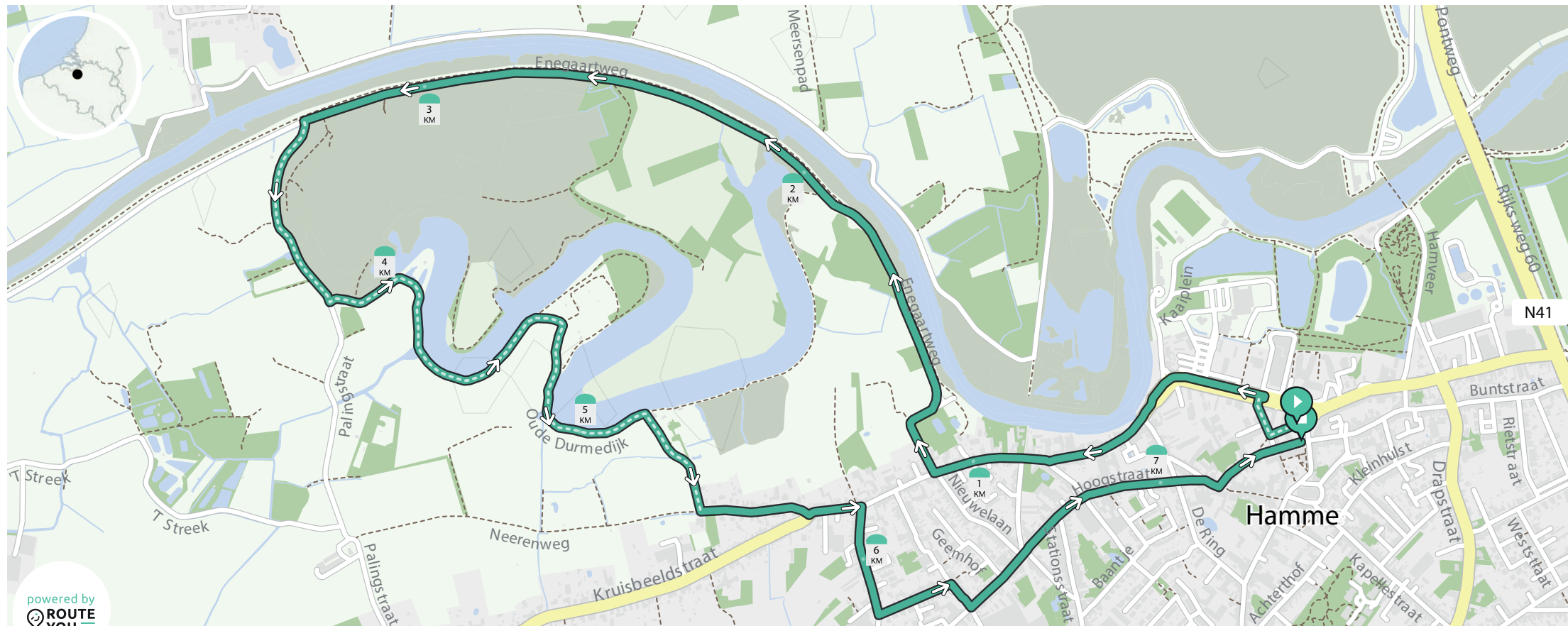
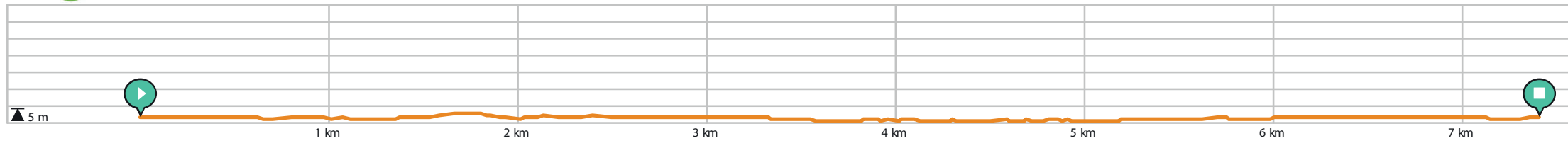
Start op evenementenplein > Rijbekerstraat > RD Mandemakerstraat > Drapstraat oversteken > RD Buntstraat > op einde L wegel langs huizen > R N41 oversteken > L Eikenwegel > brugje over + omhoog langs trappen > R dijk > voorbij splitsing met ringdijk > L weg richting veer Bunt-Tielrode > veer > R dijk > L Sint-Jozefstraat > (2de) L Gentsstraat > L Pastorijstraat > R Kaaistraat > R Bettehemstraat > L Hoogakkerwegel (of Kaaiwegel?) > L Veldweg > R Hoogakkerwegel > op Y-splitsing R volgen > L Durmestraat > meteen R terug wegeltje > R dijk > R ringdijk Klein Broek > op ringdijk gaan (niet de weg naast de dijk) > in bocht (voorbij vijver) R naar beneden > RD/R richting Merenwegel > L Legen Heirweg > rotonde oversteken > RD Dorpstraat > R Vaantjeswegel > aan T-splitsing L Voetweg 26 > Dorpstraat oversteken > weg R van begraafplaats volgen > R Bokmolenstraat > L Sint-Margrietstraat > R Galgewegel > Veldstraat oversteken > RD Galgewegel > L Vierhuizenstraat (wegel) > R Sterrewegels > R Sterrewegels > L volgen > R volgen > op T-splitsing L Sterrewegels > R volgen > L volgen > RD Pelkemstraat > meteen L volgen > L Dommelstraat > R Vlaszakstraat > L Sportstraat > L Smoorstraat > R Sombekedries > R Drieswegel (doorgeen LIA-tuin) > na LIA-tuin R Drieswegel > L Smoorstraat > R Kasteelstraat > R gaan en dan L wegeltje op ringdijk nemen > ringdijk RD volgen tot aan Koolputten > RD over Mirabrug > R Hamveer, voorbij brugwachtershuisje > R rond Mirabeau > dijk volgen > RD Kaaipein > L Kaaistraat > L Schoolstraat > RD Kerkstraat > L Jagerstraat > RD tot op evenementenplein





Start op evenementenplein > Rijbekerstraat > RD Mandemakerstraat > Drapstraat oversteken > RD Buntstraat > op einde L wegel langs huizen > R N41 oversteken > L Eikenwegel > brugje over + omhoog langs trappen > R dijk > voorbij splitsing met ringdijk > L weg richting veer Bunt-Tielrode > veer > R dijk > L Sint-Jozefstraat > (2de) L Gentsstraat > L Pastorijstraat > R Kaaistraat > R Bettehemstraat > L Hoogakkerwegel (op bord staat Kaaiwegel?) > L Veldweg > R Hoogakkerwegel > op Y-splitsing R volgen > L Durmestraat > meteen R terug wegeltje > R dijk > R ringdijk Klein Broek > op ringdijk gaan (niet de weg naast de dijk) > in bocht (voorbij vijver) R naar beneden > RD/R richting Merenwegel > L Legen Heirweg > rotonde oversteken > RD Dorpstraat > R Vaantjeswegel > aan T-splitsing L Voetweg 26 > Dorpstraat oversteken > weg R van begraafplaats volgen > R Bokmolenstraat > L Sint-Margrietstraat > R Galgewegel > Veldstraat oversteken > RD Galgewegel > L Vierhuizenstraat > R Sterrewegels > R Sterrewegels > L volgen > R volgen > op T-splitsing L Sterrewegels > R volgen > L volgen > RD Pelkemstraat > RD/R Sterrewegels > aan T-splitsing R Sterrewegels > R Nijverheidslaan > L Fortenstraat > R Bombarwegel (net voorbij huisnummer 71) > R Oudeheerweg Heide > even verder L Marktwegel (niet meteen Marktwegel aan kruispunt nemen) > L centrale weg (= Grauwezeestraat) > volgen tot op gewone weg > L Groendreef > R smal wegje tussen villa's > RD Edgar Heirmandreef > Muizenberg oversteken > RD weg volgen > richting rotonde gaan en rotonde R volgen in Bosstraat > L Groenstraat > verderop L langs parkje > RD Lode Ontdropdreef > L Fortenstraat > schuin R Lodewijk Mortelmansstraat > wegje L volgen > R Heikewip > L Ommegangsdreef > R Lentelaan > 2de L Lentelaan (ter hoogte van groenberm in midden van weg) > R Lentewegelken > L Lucien Reychlerstraat > R Stationsstraat > schuin L Stationsstraat > R Houten Kruiswegel > L Wareslagestraat > RD Katteneekwegel > L Zandstraat (wegel) > R Katteneekwegel > R wegel > L Katteneekwegel > L Vlaszakstraat > R Sportstraat > L Smoorstraat > R Sombekedries > R Drieswegel (doorgeen LIA-tuin) > na LIA-tuin R Drieswegel > L Smoorstraat > R Kasteelstraat > R gaan en dan L wegeltje op ringdijk nemen > ringdijk RD volgen tot aan Koolputten > RD over Mirabrug > R Hamveer, voorbij brugwachtershuisje > R rond Mirabeau > dijk volgen > RD Kaaiplein > RD Aartstraat > RD Kaaldries > R Enegaartweg > L Oude Durmedijk > voorbij De Watermolen > L Waterstraat > L Waterstraat > RD Kaaldries > R Evangeliestraat > L Korte Geemstraat > R Toekomststraat > L Geemstraat > RD Hoogstraat > RD Kerkstraat > L Jagerstraat > RD tot op evenementenplein





Start op evenementenplein > langsheen zone richting Meulenbroekstraat (rechts van Pearl) > R weg naast ingang school > zebrapad oversteken > L Meulenbroekstraat > RD Kaaistraat > RD Aartstraat > RD Kaaldries > R Enegaartweg > eerste L naar Oude Durmedijk overslaan > 2de L naar Romé Dining > L Oude Durmedijk > aan De Watermolen > R Waterstraat > L Waterstraat > RD Kaaldries > R Evangeliestraat > L Korte Geemstraat > R Toekomststraat > L Geemstraat > RD Hoogstraat > RD Kerkstraat > L Jagerstraat > RD tot op evenementenplein