ALGEMENE CONTEXT

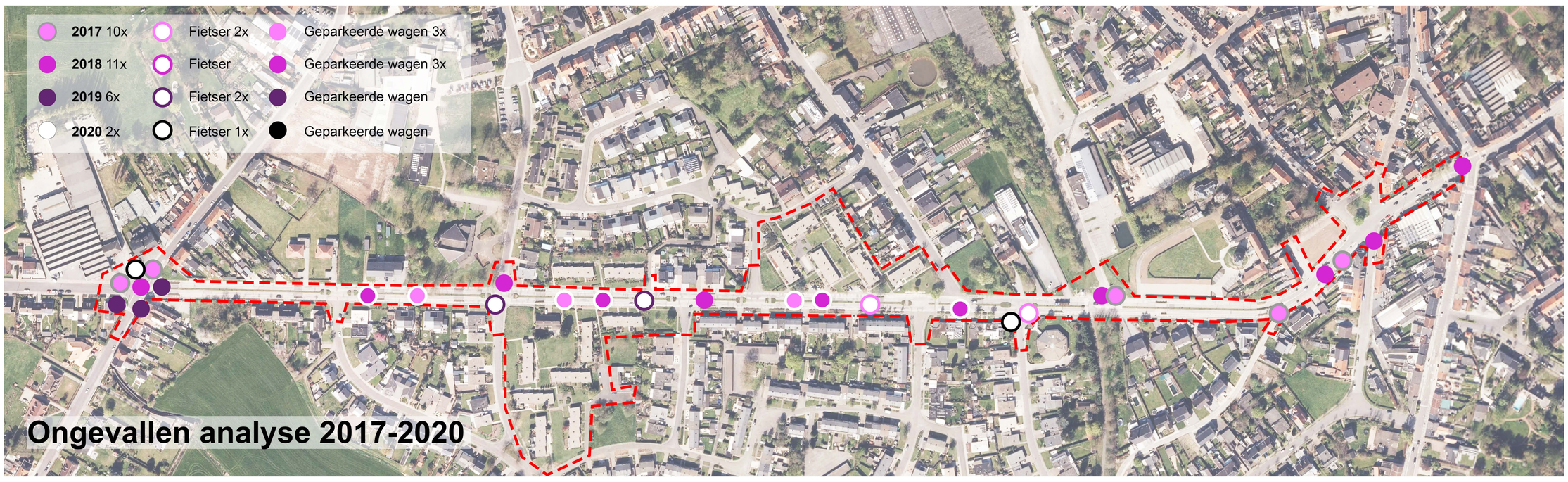

Probleemstelling

- wegdek in slechte staat
- te hoge snelheden
- smalle parkeerstroken: schade aan wagens
- smalle fietspaden: onveilig voor fietsers
- barrièrevorming tussen de wijkdelen
- onveilige school- en fietsroutes
- riolering in verouderde staat

Lokale kenmerken

- lokale weg type 3: erftoegangsweg
- weinig parkeerdruk
- beschermd dorpszicht rondom de molen
- scholen en schoolroutes
- aanwezigheid fietsnetwerken
- aanwezigheid brandweerkazerne
- De Zonnige Woonst
- Tasibel project

Kansen

- wonen in een verkeersveiliger gebied
- het beschermd dorpszicht met de molen in de kijker zetten
- logischere verbindingen voor de voetgangers en fietsers
- connectie tussen de wijkdelen versterken
- klimaatadaptief ontwerpen: ontharden, vergroenen

Stakeholdersoverleg

Eerste afstemming met:
- gemeentebestuur Hamme
- brandweer
- politie
- scholen
- verkeersplatform Hamme
- verkeerscommissie Hamme
- Project Tasibel

Concept

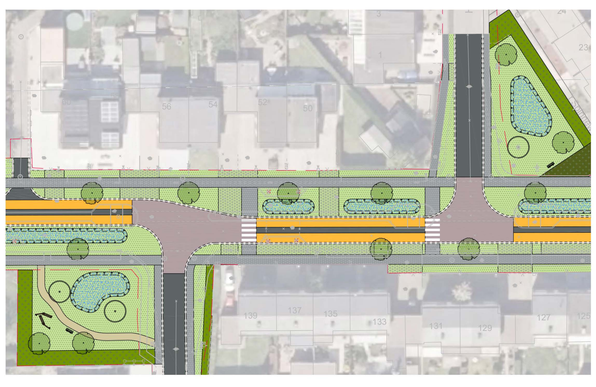

- smalle rijweg
- gemengd verkeer
- parkeerstroken & opritten: waterdoorlatend
- ontharding en vergroening
- smalle kruispunten
- sport-, spel- en ontmoetingsprikkels

Project in de buurt Tasibel
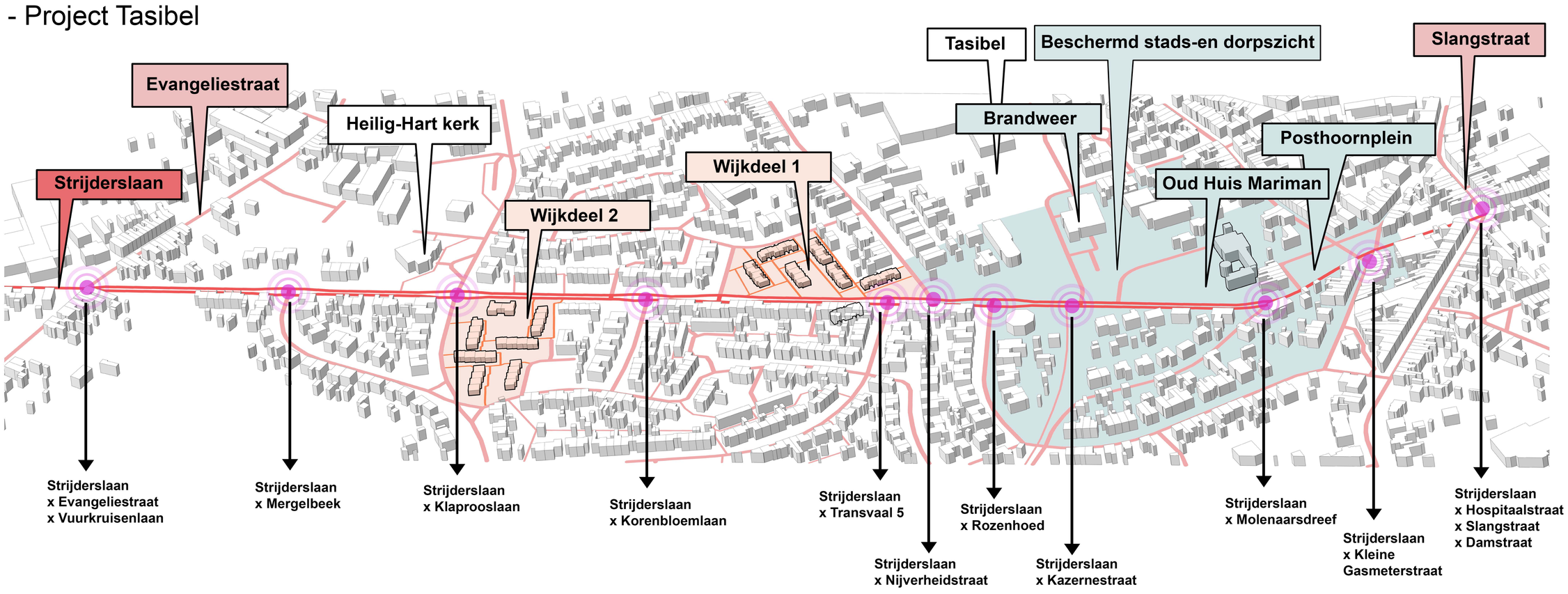
Van industriegebied naar:
- een groene omgeving
- betaalbare woonvormen
- duurzaam wonen
- een levendige buurtwerking