

# Laat ons weten hoe jij jouw fietsroute ervaart!

8  
okt  
2024



Om de fietsveiligheid in Hamme te kunnen verbeteren is het belangrijk om een goed beeld te hebben van hoe gebruikers op dit moment fietsen en waar de belangrijkste knelpunten zich bevinden. Hiervoor werken we samen met de **Provincie Oost-Vlaanderen** en de **UGent** om jullie fietsroutes te digitaliseren om zo tot een fietsroutekaart te komen waar alle (on)veilige fietsroutes gevisualiseerd zijn.

## Wil jij actief bijdragen aan de fietsveiligheid in Hamme?

- Via Traveltrack kan je aangeven hoe veilig of onveilig jij verplaatsingen binnen Hamme ervaart.
- Of je nu met een oldschool fiets, bakfiets, step of speedpedelec rijdt, jouw input vormt een schat aan informatie voor onze beleidsmakers.
- Deelnemen kan via [Traveltrack](#)

## TRAVELTRACK

### Wil je actief bijdragen aan de fietsveiligheid in Hamme?

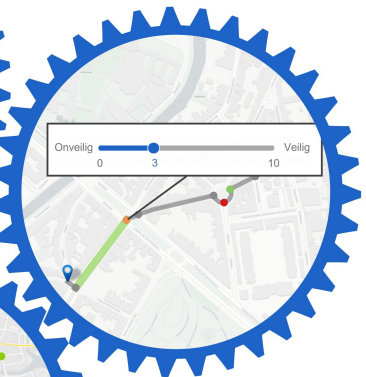
- Dit kan met de Traveltrack!
- Via de website kan je aangeven hoe veilig of onveilig jij verplaatsingen binnen Hamme ervaart.
- Of je nu met een oldschool fiets, bakfiets, step of speedpedelec rijdt, jouw input vormt een schat aan informatie voor beleidsmakers.
- Deelnemen (laptop of smartphone) kan via:  
- [traveltrack.be/zone/hamme](https://traveltrack.be/zone/hamme)
- Laat je stem horen!

Vakgroep Geografie, UGent.

### 1 Teken je route



### 2 Beoordeel kruispunten en wegen




### 3 Bekijk de resultaten




# Contact

## [Team openbaar domein](#)

 **AC Nieuwstraat**  
Nieuwstraat 11  
9220 Hamme

 052 47 55 23

 [openbaardomein@hamme.be](mailto:openbaardomein@hamme.be)

 Vandaag open van 09:00 tot 12:00 (enkel op afspraak), van 13:30 tot 16:30 (enkel op afspraak)  
Morgen open van 09:00 tot 12:00 (enkel op afspraak)

[Alle informatie](#)